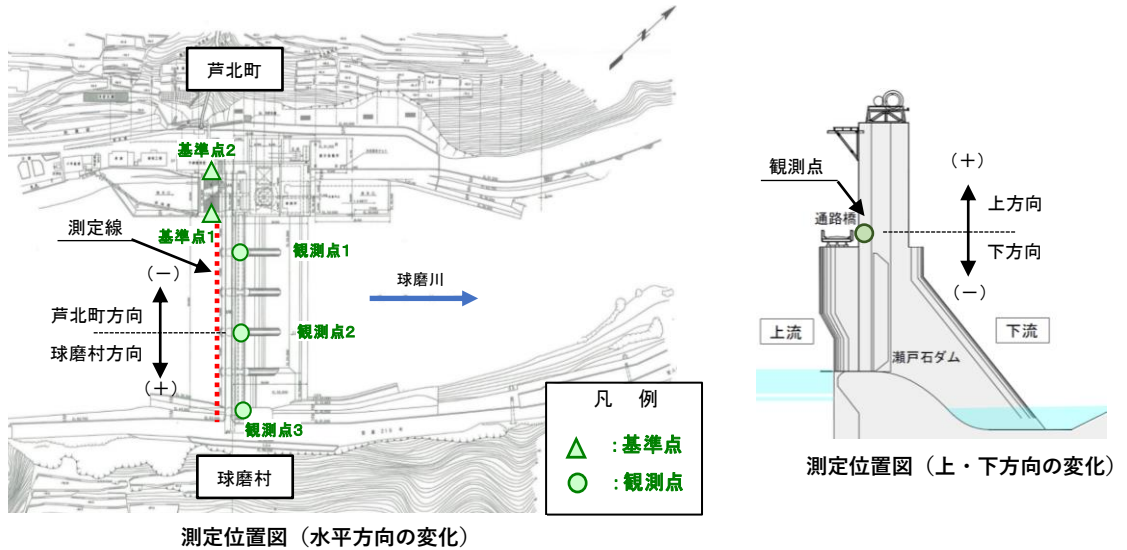
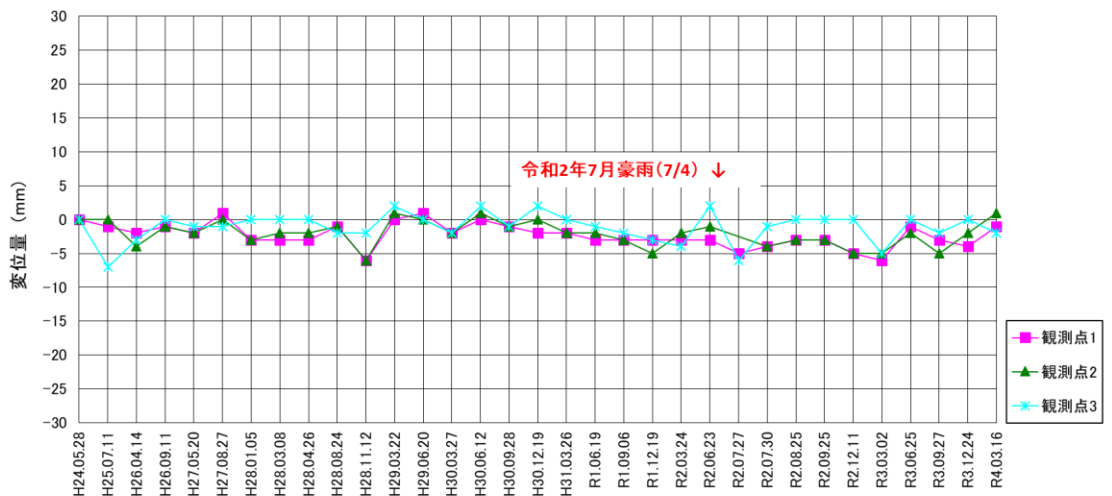


瀬戸石ダム ダムの変位測量



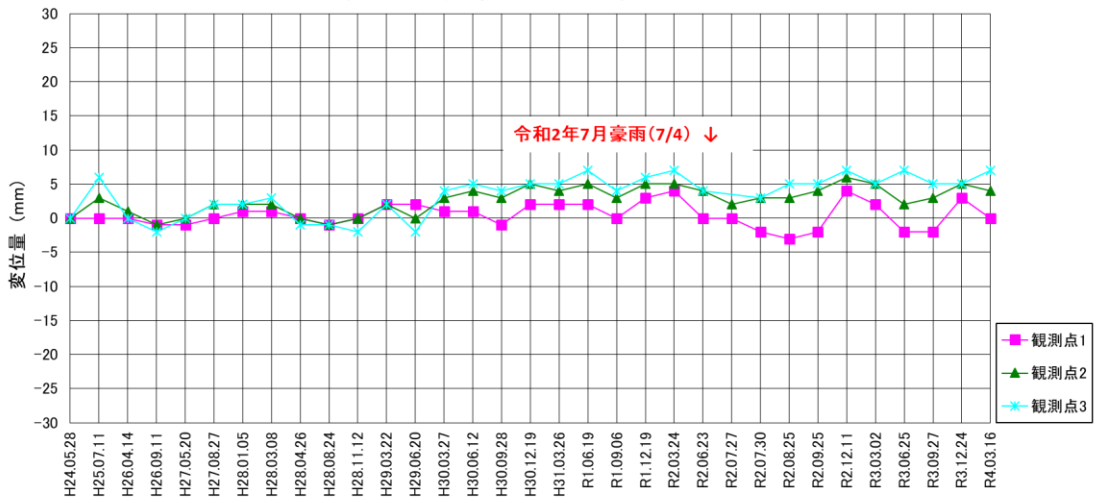
測定位置図 (水平方向の変化)

変位測量記録(上・下方向の変化)



※ 上・下方向の変化は、基準点2の高さを基準として観測点の高さを計測し、初期値と比べて上方向(+)、下方向(-)の変化を確認しているものです。

変位測量記録(水平方向の変化)



※ 水平方向の変化は、基準点1から観測点までの水平距離を計測し、初期値と比べて球磨村方向(+)、芦北町方向(-)の変化を確認しているものです。

ダムは経年における計測値に大きな増減は見られず、安定した挙動を示しております。
 今後も定期的に点検、変位測量を実施し、安全性を確認してまいります。
 *コンクリートダム堤体は気温の変化や貯水による水圧などで僅かに変動します。