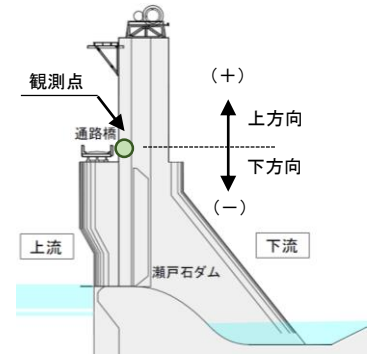
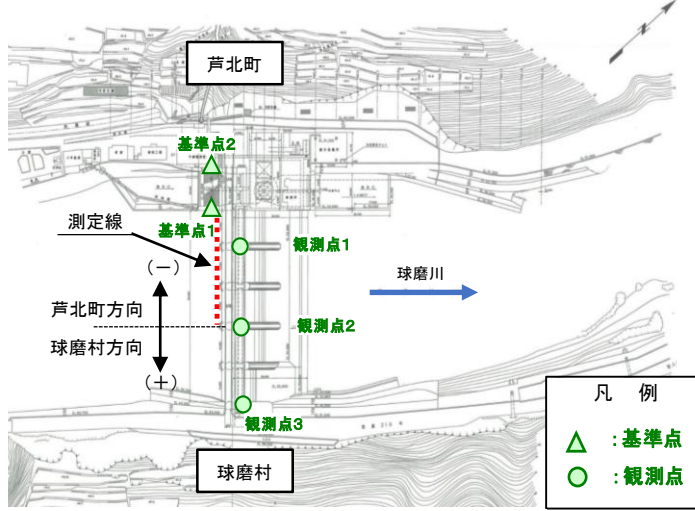
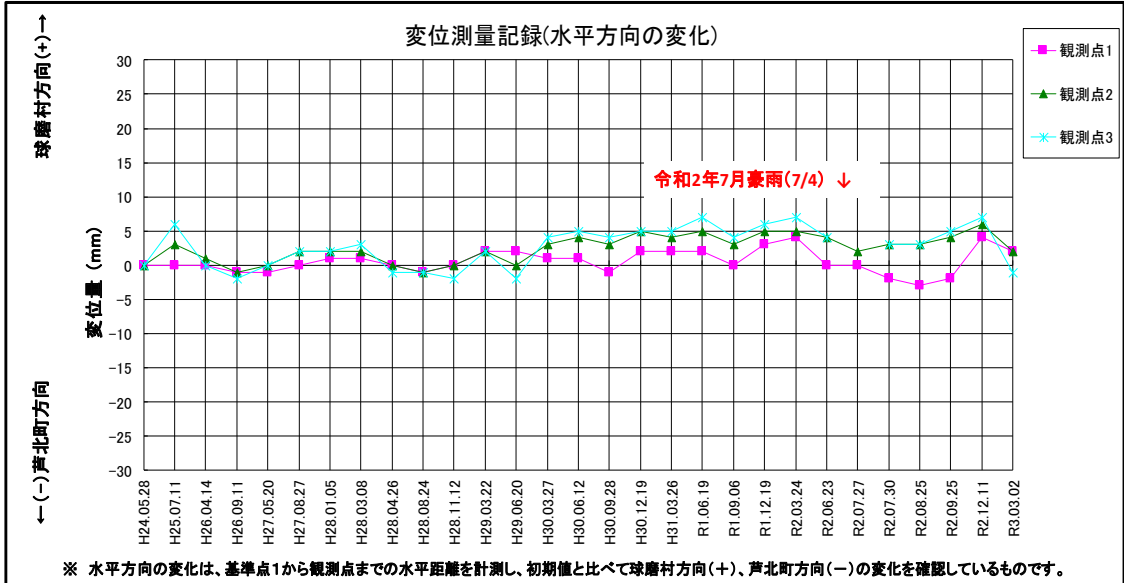
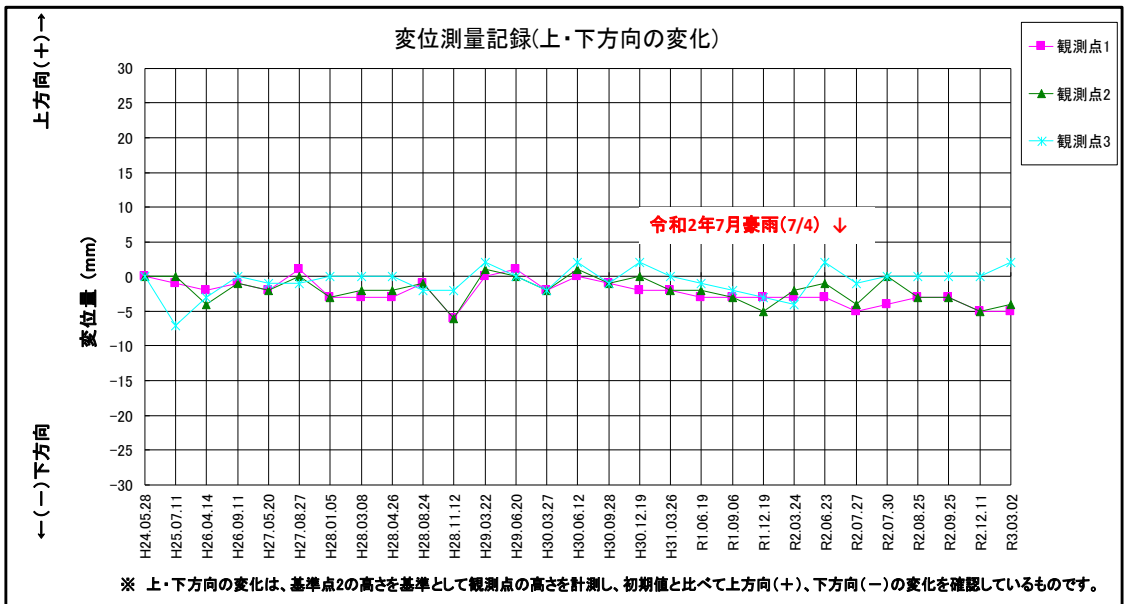


瀬戸石ダム ダムの変位測量



測定位置図 (上・下方向の変化)

測定位置図 (水平方向の変化)



ダムは経年における計測値に大きな増減は見られず、安定した挙動を示しております。今後も定期的に点検、変位測量を実施し、安全性を確認してまいります。
*コンクリートダム堤体は気温の変化や貯水による水圧などで僅かに変動します。